



N

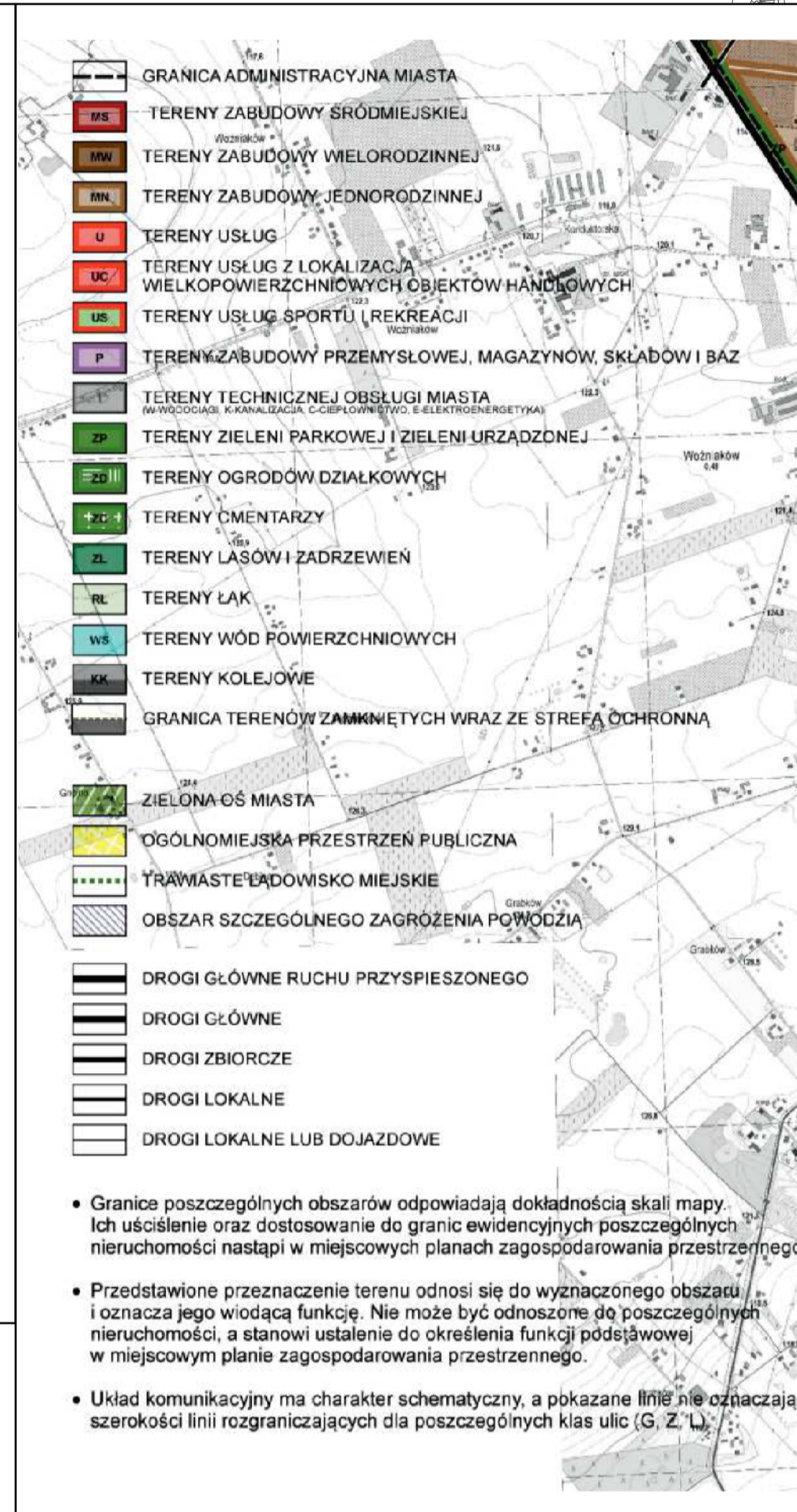
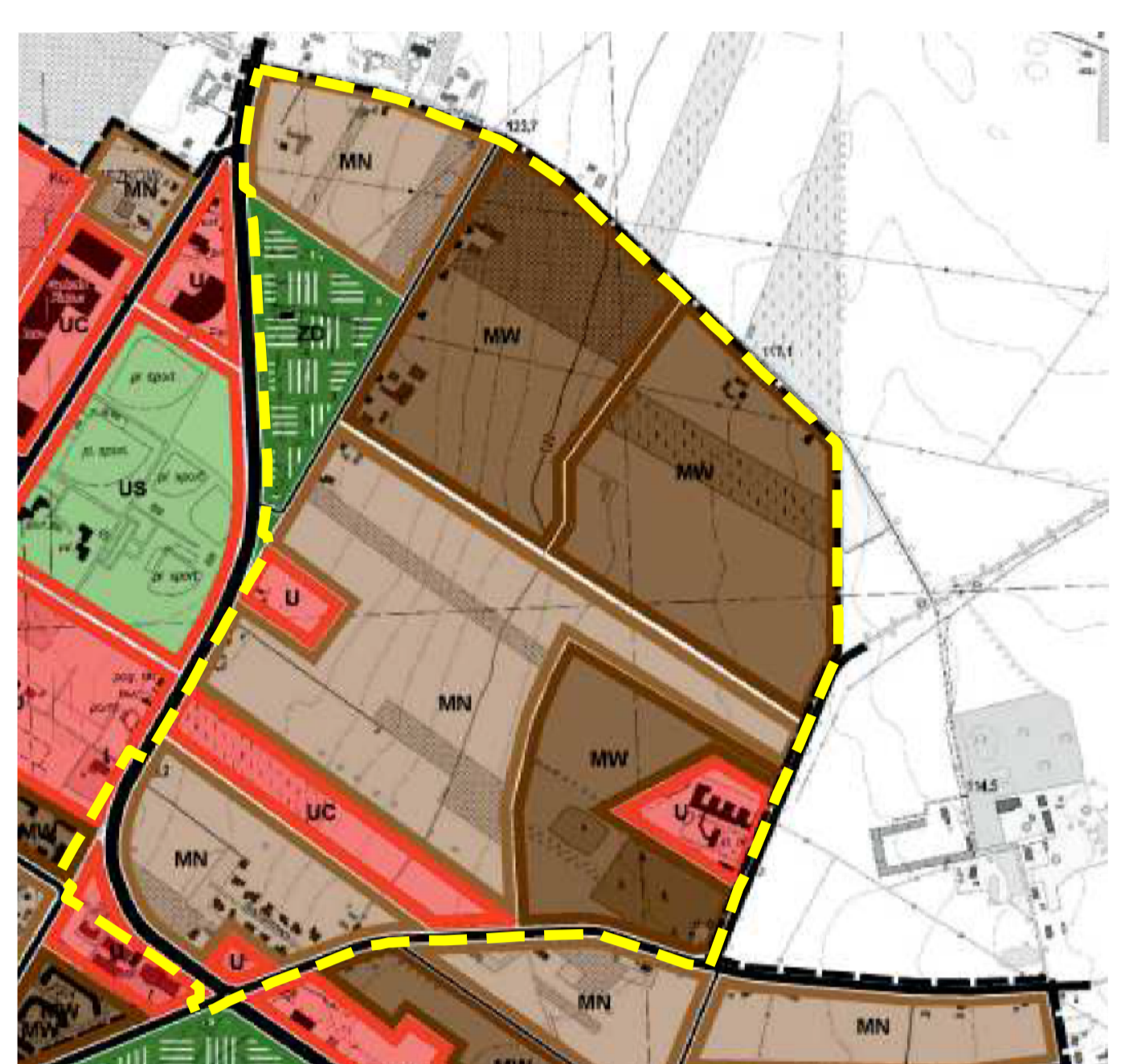


MIASTO KUTNO

MIJSCOWY PLAN ZAGOSPODAROWANIA PRZESTRZENNEGO DLA OBSZARU
POŁOŻONEGO W KUTNIE PRZY ULICY OPOROWSKIEJ, ZACISZE
I DRODZE KRAJOWEJ NR 60

RYSUNEK PLANU
ZAŁĄCZNIK NR 1 DO UCHWAŁY
RADY MIASTA KUTNO Z DNIA
SKALA 1:1000

Wyrus ze studium uwarunkowań i kierunków zagospodarowania
przestrzennego Miasta Kutno



--- granice planu

Legenda

- granice planu
 - linie rozgraniczające tereny o różnym przeznaczeniu lub różnymi zasadach zagospodarowania
 - nieprzekraczalne linie zabudowy
 - granice terenów pod budowę obiektów handlowych o powierzchni sprzedaży powyżej 2000 m²
 - istniejące rowy melioracyjne do przykrycia lub likwidacji celu skanalizowania
- Przeznaczenie terenów:**
- MN – tereny zabudowy mieszkaniowej jednorodzinnej
 - UMN – tereny zabudowy usługowej i zabudowy mieszkaniowej jednorodzinnej
 - MW – tereny zabudowy mieszkaniowej wielorodzinnej
 - U – tereny zabudowy usługowej
 - UCU – tereny obiektów handlowych o powierzchni sprzedaży powyżej 2000 m² i zabudowy usługowej
 - ZD – teren ogrodów działkowych
 - KDGP – tereny dróg publicznych klasy głównej ruchu przyspieszonego
 - KDZ – tereny dróg publicznych klasy zbiorczej
 - KDL – tereny dróg publicznych klasy lokalnej
 - KDD – tereny dróg publicznych klasy dojazdowej

Obszary podlegające ochronie:

- granice stanowisk archeologicznych
 - granice strefy ochrony archeologicznej
- Obszary wymagające szczególnych warunków zagospodarowania terenów:**
- granice strefy technologicznej od istniejących napowietrznych linii elektroenergetycznych 110kV i 15 kV
 - granice obszarów zdręnowanych

Oznaczenia informacyjne:

- istniejące napowietrzne linie elektroenergetyczne 110 kV
- istniejące napowietrzne linie elektroenergetyczne 15 kV
- proponowane podziały geodezyjne i rozwiązania komunikacyjne

0 50 100 200 300 400 500 m

Projekt: 1100001-1/17