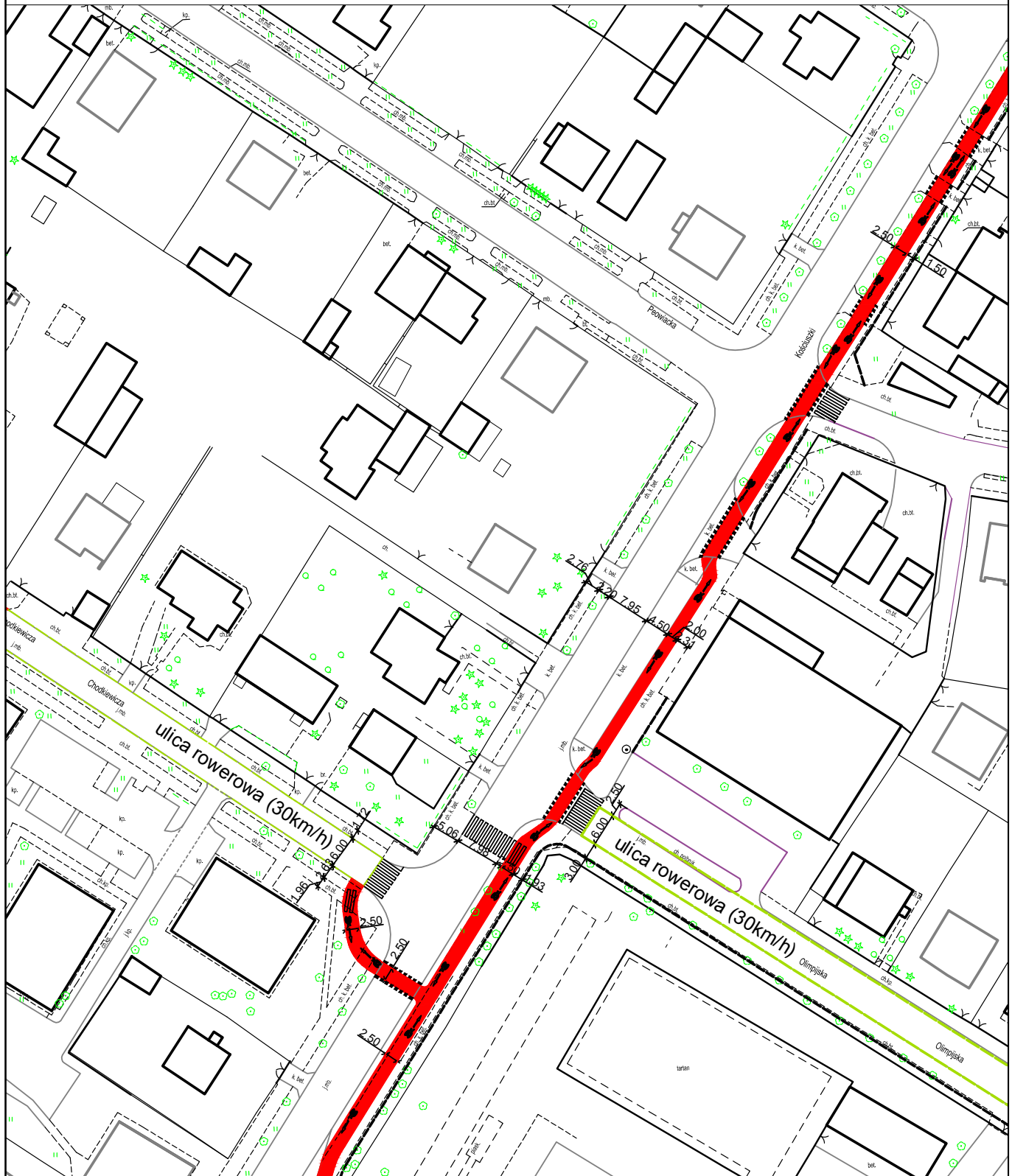






# KONCEPCJA PRZEKSZTAŁCENŃ WYBRANYCH ELEMENTÓW UKŁADU DROGOWO - ULICZNEGO: UL. T. KOŚCIUSZKI, UL. OLIMPIJSKA, UL. J.K. CHODKIEWICZA - PLAN SYTUACYJNY



Legenda:

-  projektowana droga rowerowa
-  ulica rowerowa z ograniczeniem do 30km/h i oznakowaniem kierunkowym
-  projektowane krawężdzie
-  istniejący krawężnik

*Program rozwoju infrastruktury rowerowej dla Miasta Kutno*

Konceptcja przekształceń wybranych elementów układu drogowo - ulicznego: ul. T. Kościuszki, ul. Olimpijska, ul. J.K. Chodkiewicza - plan sytuacyjny

Skala 1: 1000

Załącznik 4 Rys. 1.3.

M&G Consulting Marketing