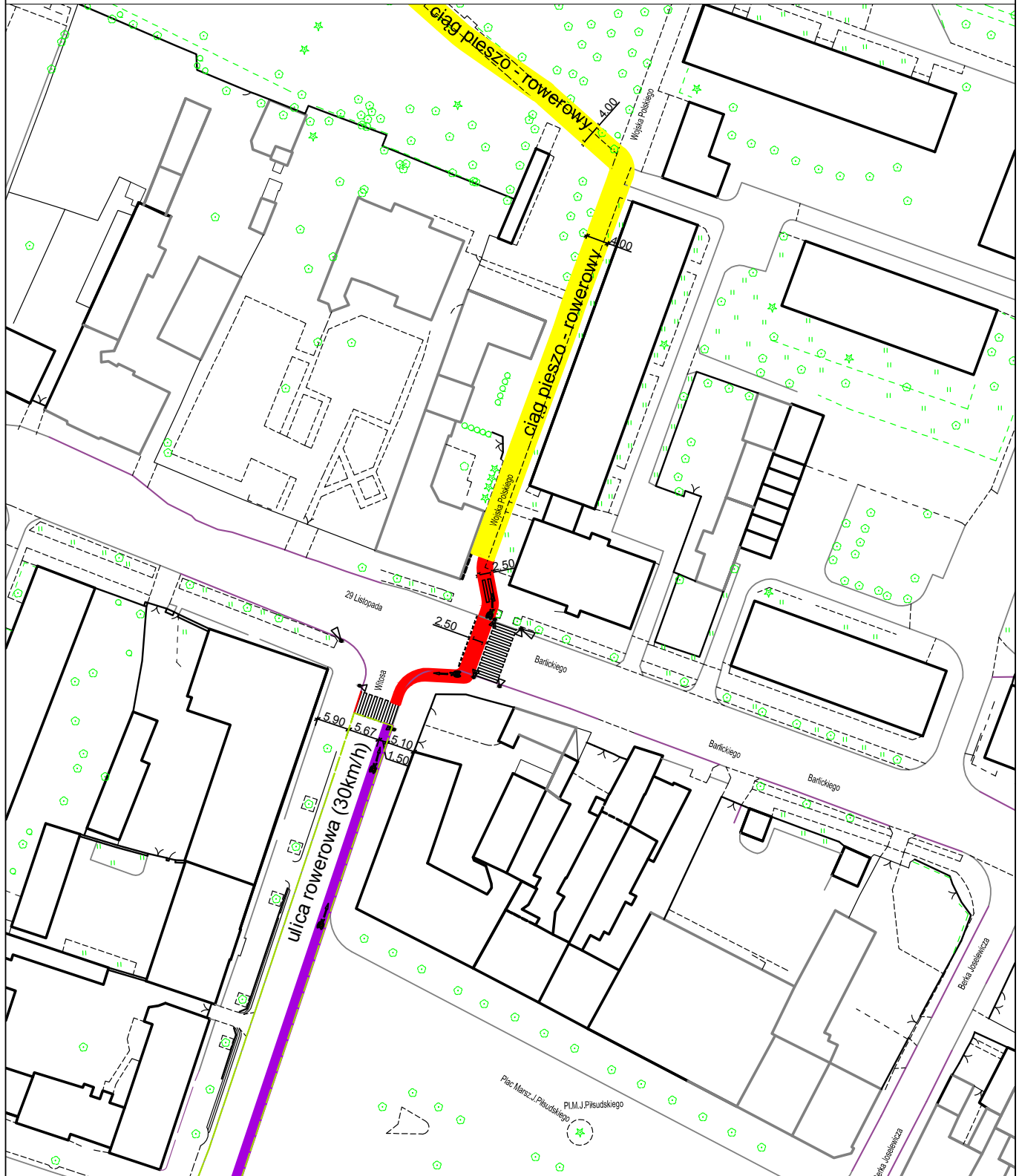








KONCEPCJA PRZEKSZTAŁCEŃ WYBRANYCH ELEMENTÓW UKŁADU DROGOWO-ULICZNEGO: UL. 29 LISTOPADA - BARLICKIEGO, UL. WOJSKA POLSKIEGO, UL. WITOSA - PLAN SYTUACYJNY



- Legenda:**
-  projektowana droga rowerowa
 -  kontrapas dla rowerów
 -  ciąg pieszo - rowerowy
 -  ulica rowerowa z ograniczeniem do 30km/h i oznakowaniem kierunkowym
 -  sygnalizator świetlny dla rowerów
 -  istniejący krawężnik

Program rozwoju infrastruktury rowerowej dla Miasta Kutno

Koncepcja przekształceń wybranych elementów układu drogowo - ulicznego: ul. 29 Listopada - Barlickiego, ul. Wojska Polskiego, ul. Witosza - plan sytuacyjny

Skala 1: 1000

Załącznik 4

Rys. 1.2.

M&G Consulting Marketing