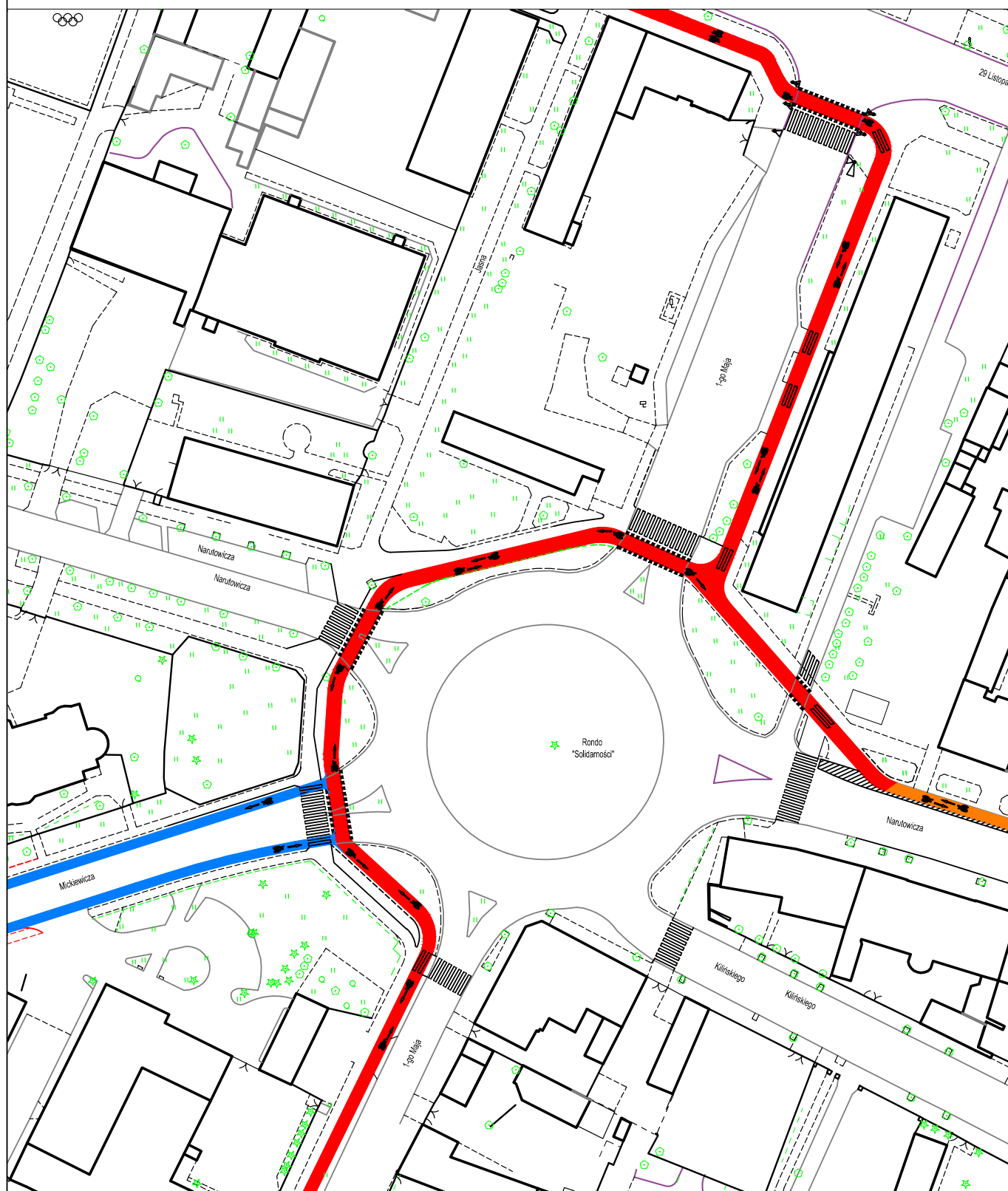







KONCEPCJA PRZEKSZTAŁCEŃ WYBRANYCH ELEMENTÓW UKŁADU DROGOWO - ULICZNEGO: RONDO SOLIDARNOŚCI - PLAN SYTUACYJNY



Legenda:

-  projektowana droga rowerowa
-  rekomendowany pas dla rowerów
-  wydzielona z jezdni ścieżka rowerowa z separatorem
-  sygnalizator świetlny dla rowerów
-  istniejący krawężnik

Program rozwoju infrastruktury rowerowej dla Miasta Kutno

Koncepcja przeszktałceń wybranych elementów układu drogowo - ulicznego: Rondo Solidarności - plan sytuacyjny

Skala 1: 1000

Załącznik 4

Rys. 1.1.

M&G Consulting Marketing